

Panorama Epidemiológico SE 1-39 de 2024 de Enfermedad Febril Exantemática del Estado de Morelos.



MORELOS

LA TIERRA QUE NOS UNE

GOBIERNO DEL ESTADO
2024 - 2030

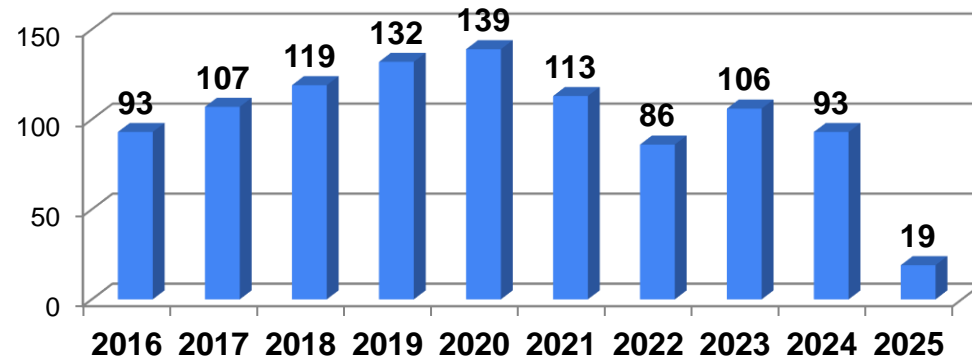
Servicios de Salud de Morelos.
Dirección de Atención Médica.
Subdirección de Salud Pública.
Departamento de Epidemiología.
Coordinación Estatal de Vigilancia Epidemiológica.



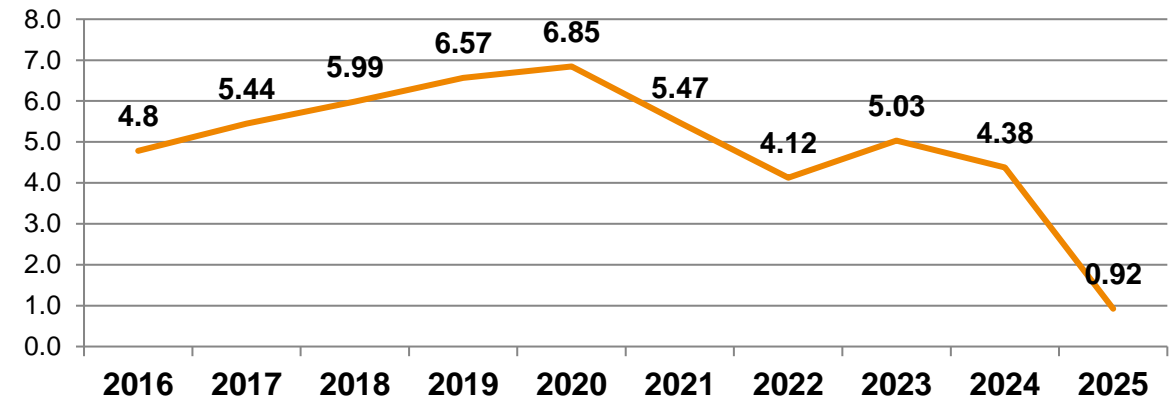


Panorama Epidemiológico: Enfermedad Febril Exantemática Morelos, SE 1-13 2025.

Distribución de Casos Notificados de EFE 2016-2025 Morelos



Tasa de Notificación de EFE 2016-2025 Morelos



Fuente: SINAVE/DGE/SS. Sistema de Vigilancia Epidemiológica EFE. SE 1-13 de 2025


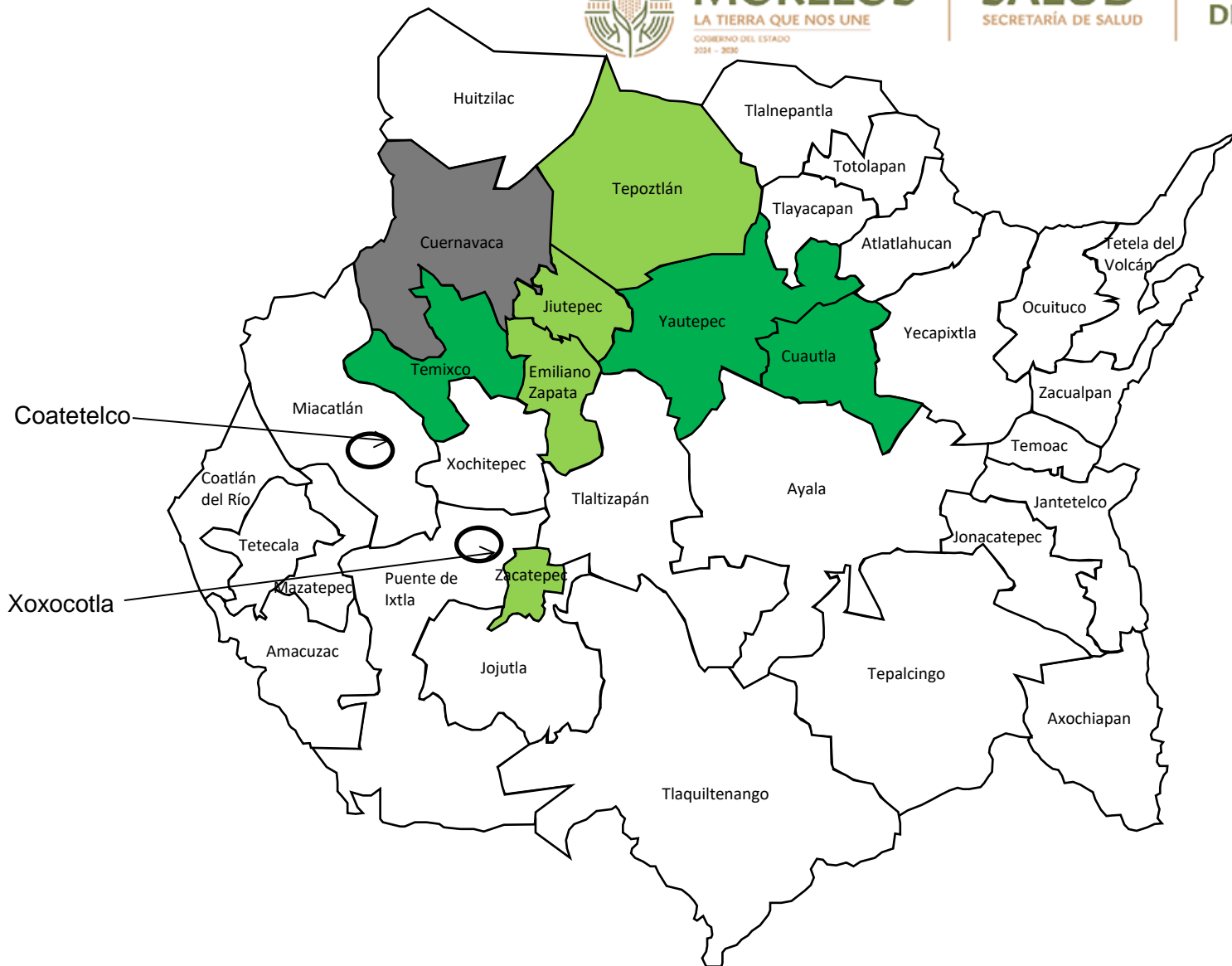


MORELOS
LA TIERRA QUE NOS UNE
GOBIERNO DEL ESTADO
2024 - 2030

SALUD
SECRETARÍA DE SALUD

**SERVICIOS
DE SALUD**

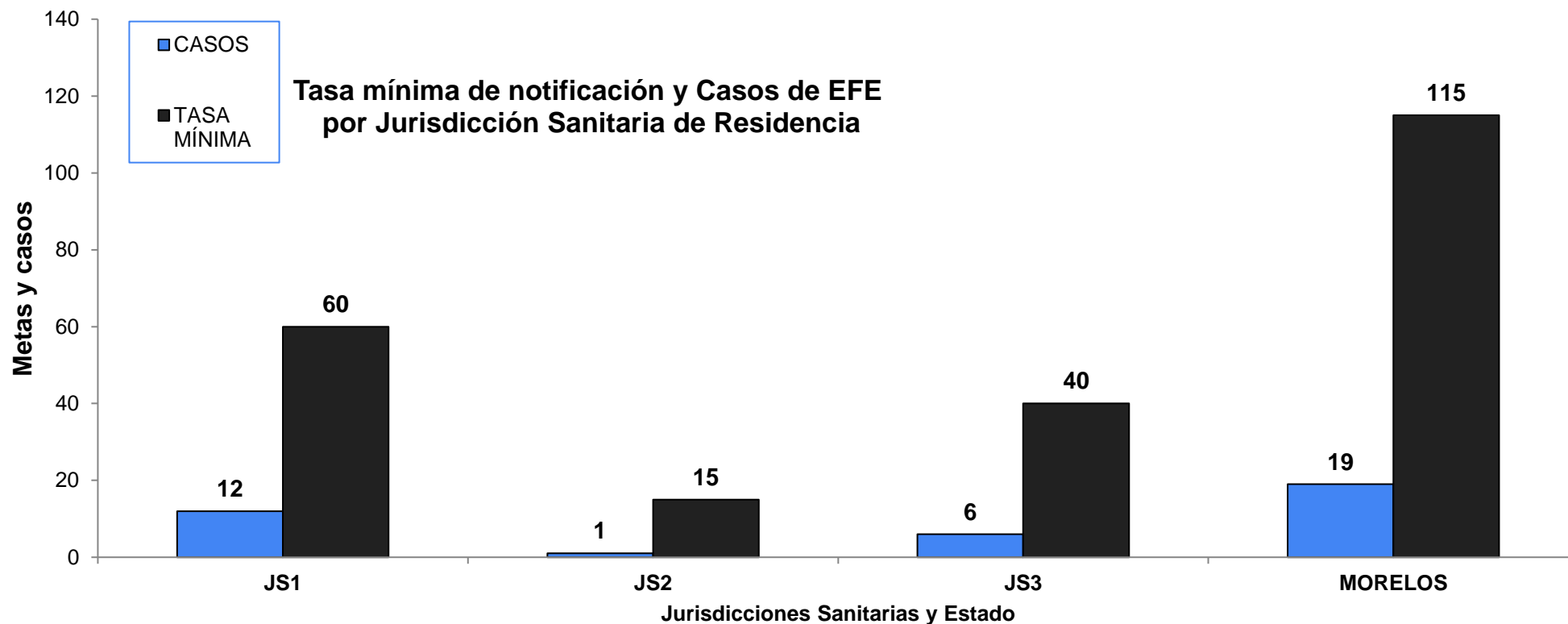
CASOS DE EFE POR MUNICIPIO DE RESIDENCIA EN MORELOS 2025



**Panorama Epidemiológico:
Enfermedad Febril
Exantemática
Morelos, SE 1-13 2025.**

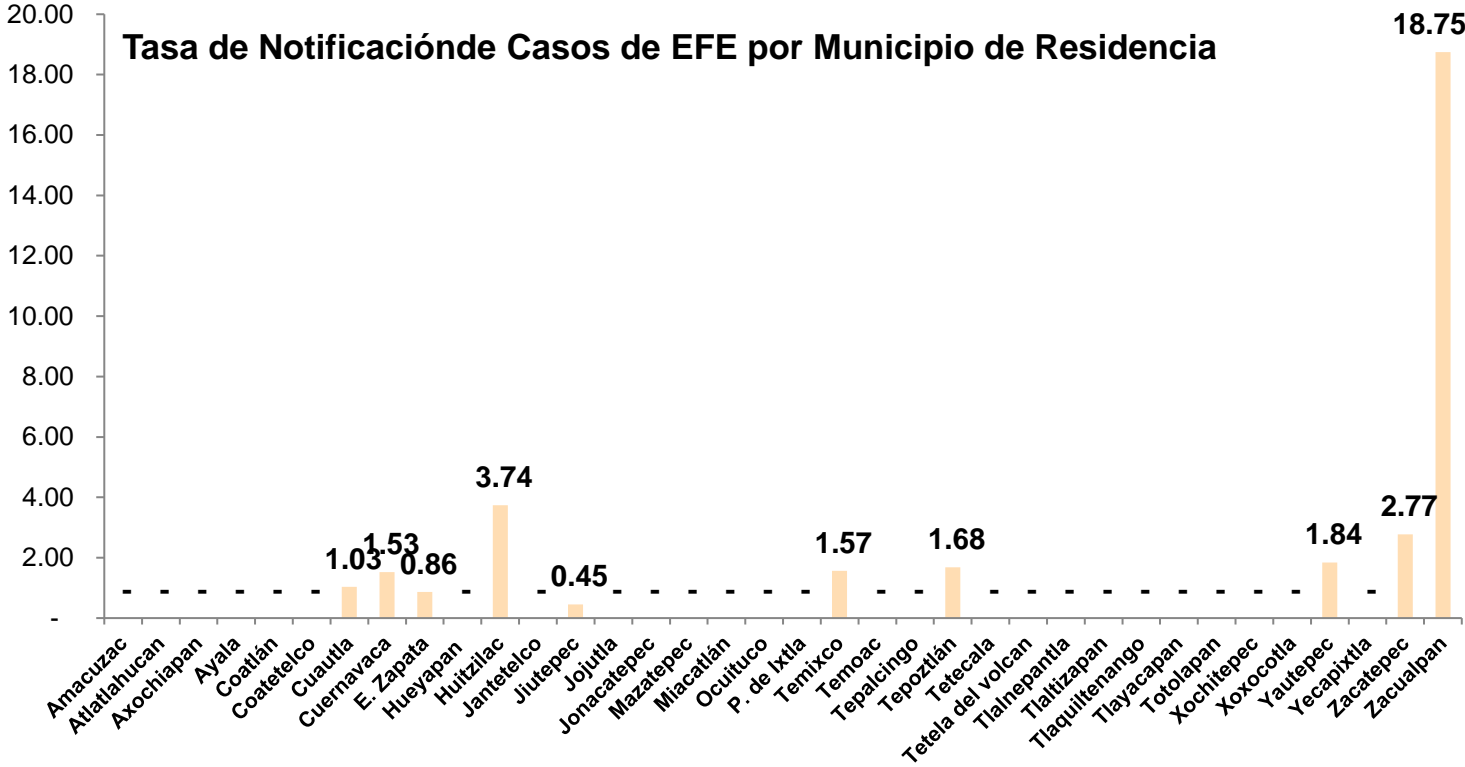


Panorama Epidemiológico: Enfermedad Febril Exantemática Morelos, SE 1-13 2025.



Fuente: SINAVE/DGE/SS. Sistema de Vigilancia Epidemiológica EFE. SE 1-13 de 2025

Panorama Epidemiológico: Enfermedad Febril Exantemática Morelos, SE 1-13 2025.

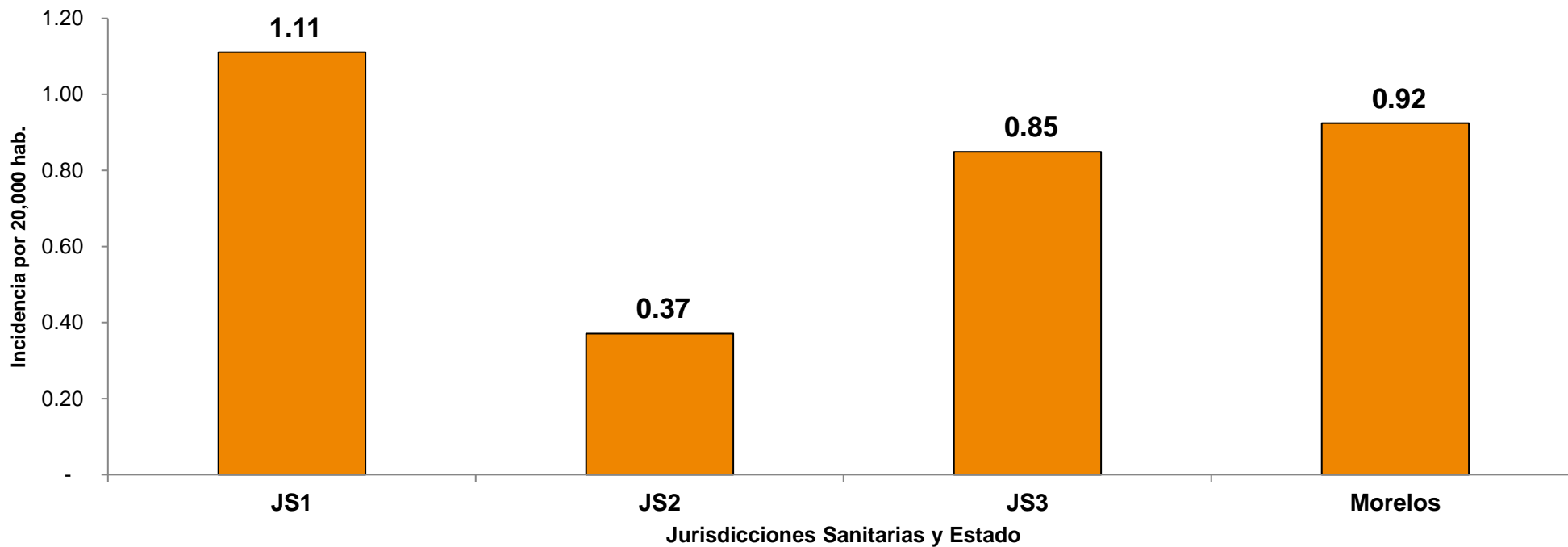


Tasa Mínima: 1 caso por cada 20 mil habitantes. Tasa Mínima de notificación 2

Municipio	Población	casos notificados	incidencia x 100 mil hab
Amacuzac	17,692	0	-
Atlatlahucan	28,114	0	-
Axochiapan	41,126	0	-
Ayala	94,259	0	-
Coatlán	11,035	0	-
Coatetelco	11,692	0	-
Cuautla	193,868	2	1.03
Cuernavaca	392,950	6	1.53
E. Zapata	115,982	1	0.86
Hueyapan	8,407	0	-
Huitzilac	26,736	1	3.74
Jantetelco	19,480	0	-
Jiutepec	222,503	1	0.45
Jojutla	58,449	0	-
Jonacatepec	17,651	0	-
Mazatepec	9,727	0	-
Miacatlán	16,190	0	-
Ocuituco	19,978	0	-
P. de Ixtla	40,767	0	-
Temixco	127,681	2	1.57
Temoac	17,434	0	-
Tepalcingo	28,692	0	-
Tepoztlán	59,638	1	1.68
Tetecala	7,593	0	-
Tetela del volcán	15,668	0	-
Tlalnepantla	8,362	0	-
Tlaltizapan	53,781	0	-
Tlaquiltenango	33,819	0	-
Tlayacapan	20,648	0	-
Totolapan	13,494	0	-
Xochitepec	78,424	0	-
Xoxocotla	28,768	0	-
Yauteppec	108,568	2	1.84
Yecapixtla	60,133	0	-
Zacatepec	36,126	1	2.77
Zacualpan	10,669	2	18.75



Tasa de notificación de casos de EFE por Jurisdicción Sanitaria de residencia

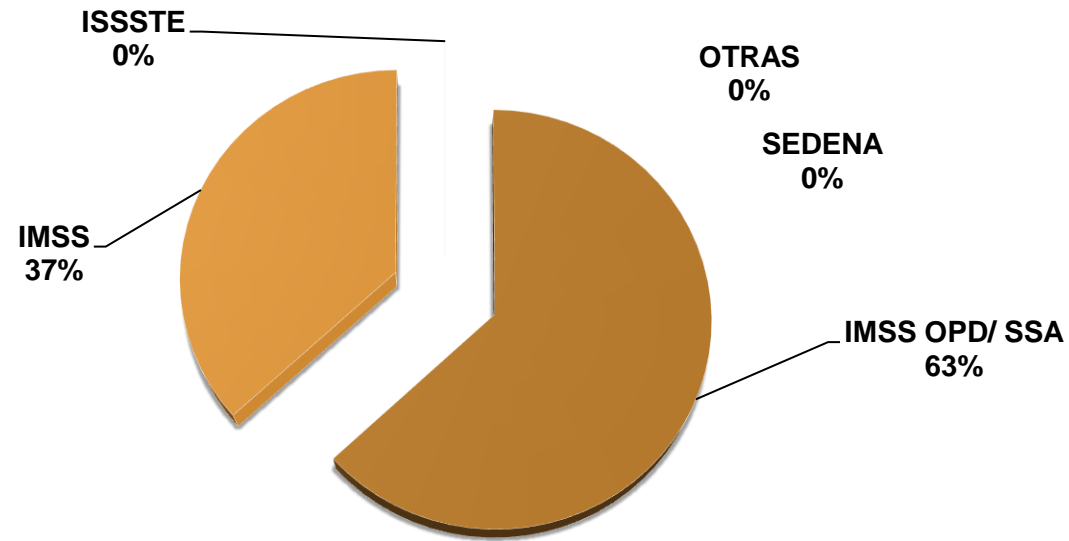


Tasa Mínima: 1 caso por cada 20 mil habitantes. Tasa Mínima de notificación 2

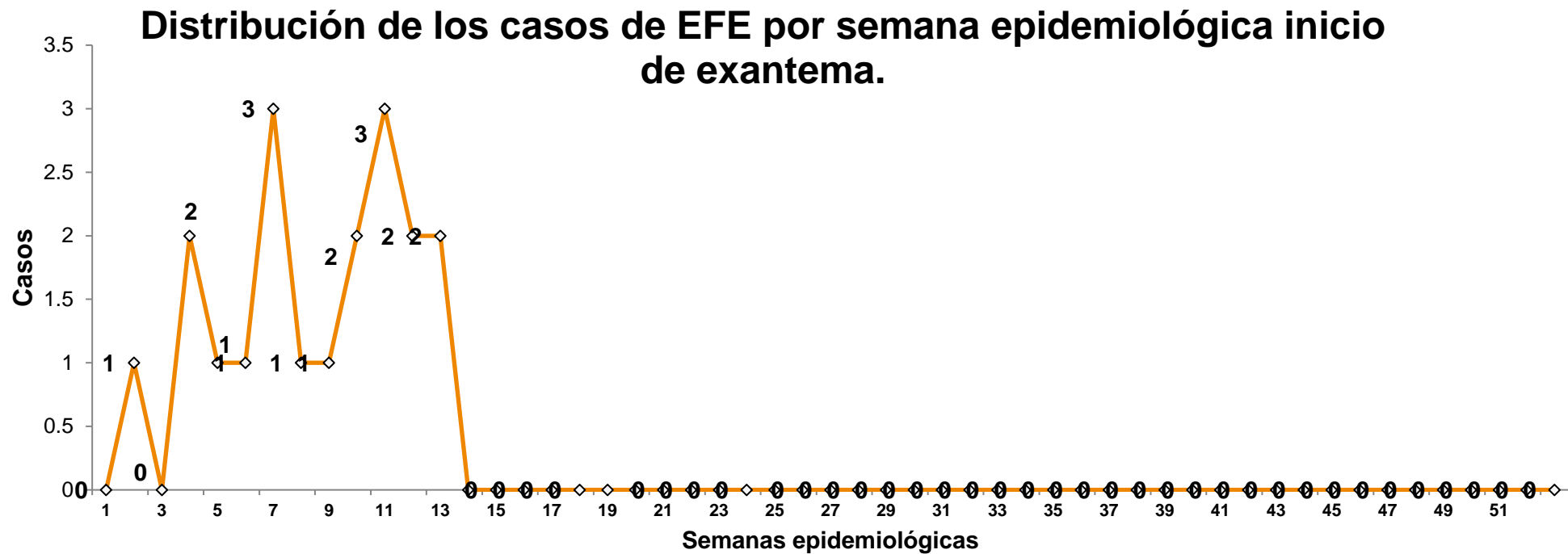
Municipio	Población	casos notificados	incidencia x 20 mil hab
JS1	1,080,150	12	1.11
JS2	269,403	1	0.37
JS3	706,550	6	0.85
Morelos	2,056,103	19	0.92



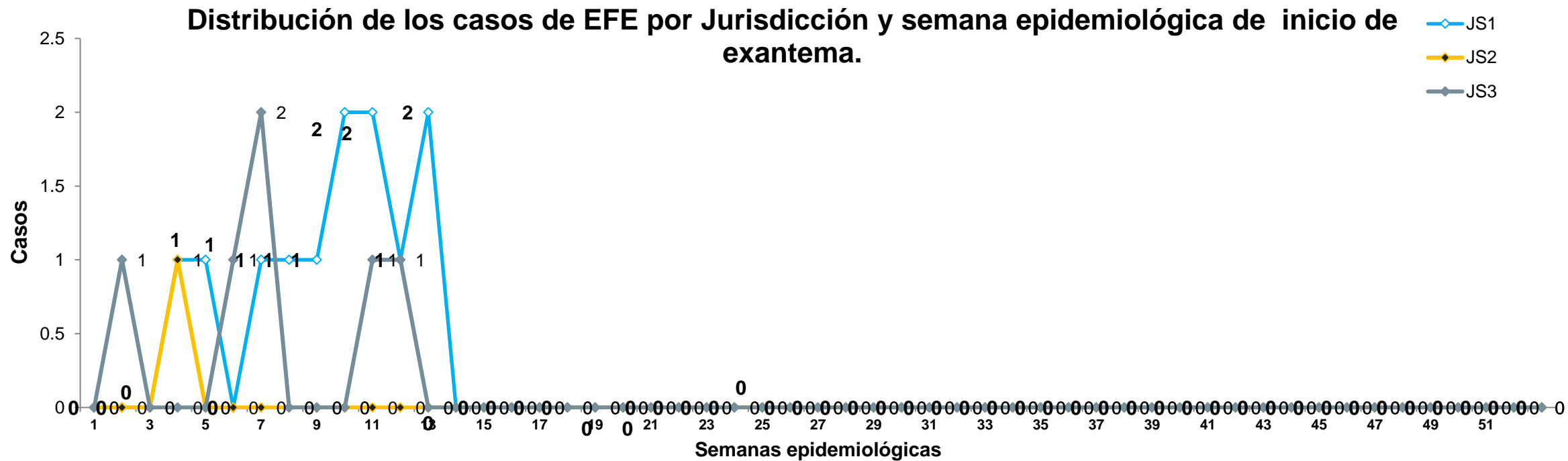
Distribución de los casos de EFE por Institución Notificante



INSTITUCIÓN	CASOS	% DIST.
SSA/IMSS B	12	63.2
IMSS ORD	7	36.8
ISSSTE	0	0.0
SEDENA	0	0
OTRAS	0	0
TOTAL	19	100



Fuente: SINAVE/DGE/SS. Sistema de Vigilancia Epidemiológica EFE. SE 1-13 de 2025



Fuente: SINAVE/DGE/SS. Sistema de Vigilancia Epidemiológica EFE. SE 1-13 de 2025



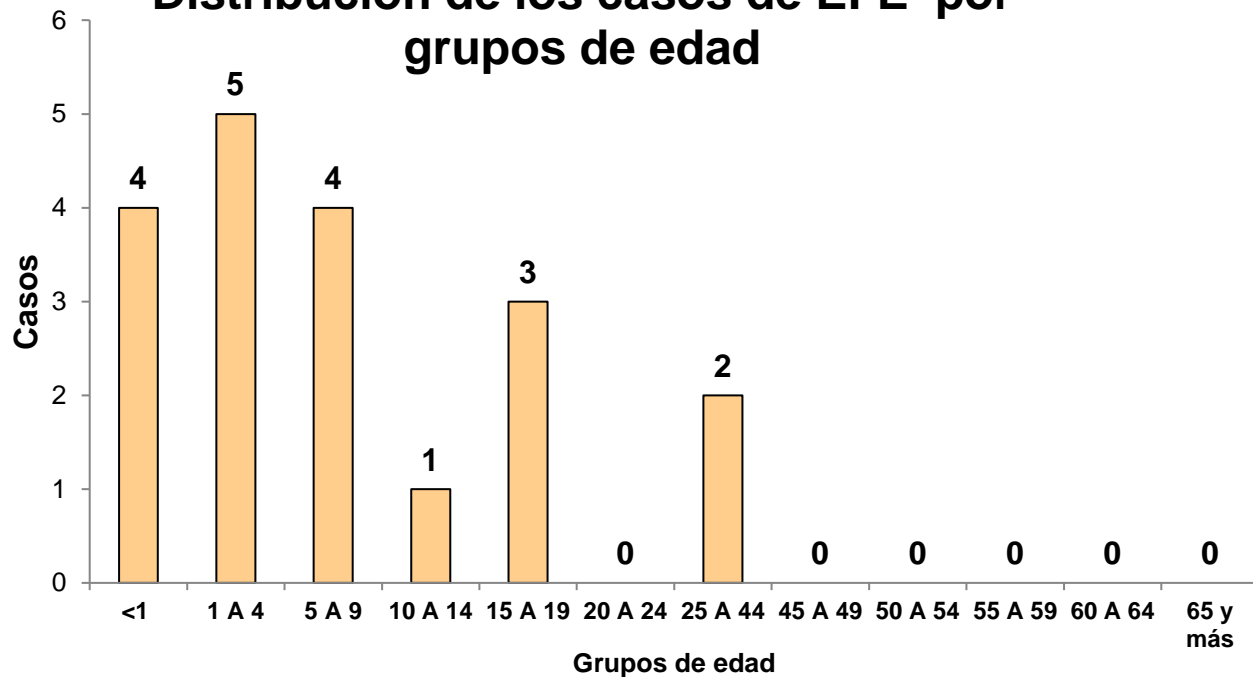
Distribución de los casos de EFE por Jurisdicción y semana epidemiológica de inicio de exantema.



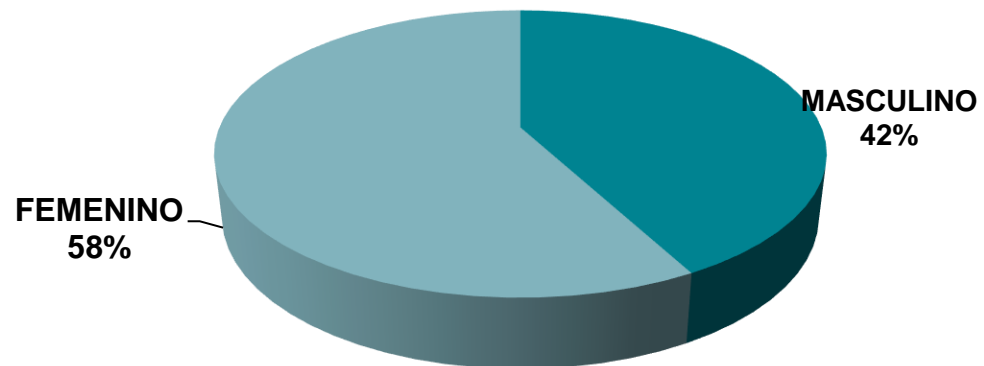
Fuente: SINAVE/DGE/SS. Sistema de Vigilancia Epidemiológica EFE. SE 1-13 de 2025



Distribución de los casos de EFE por grupos de edad



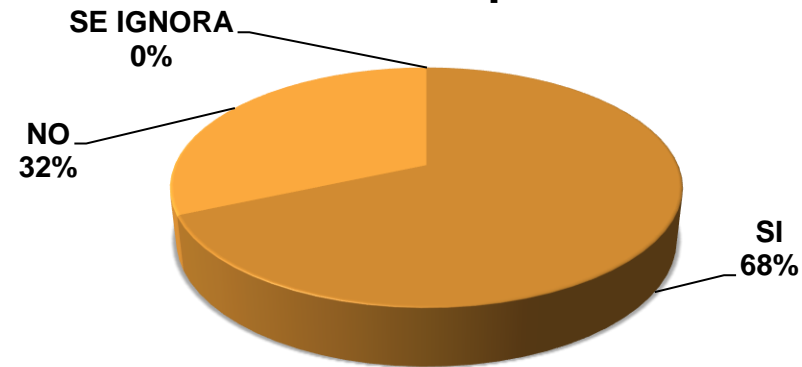
Distribución de los casos de EFE por sexo



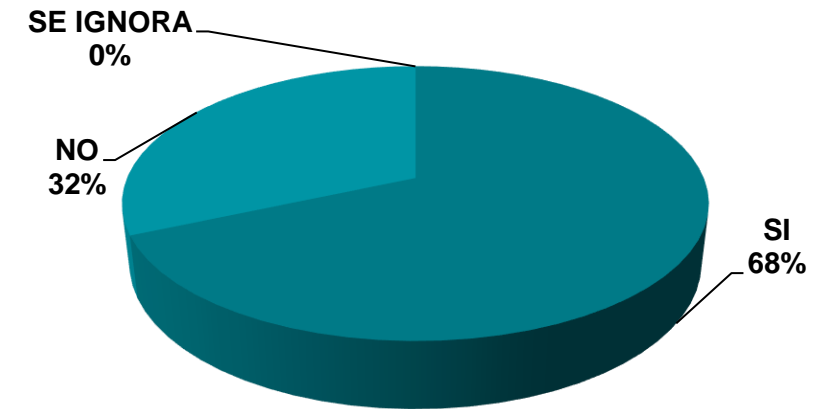


Antecedentes Epidemiológicos de los Casos

Distribución de casos de EFE con antecedente de Vacunación contra Sarampión



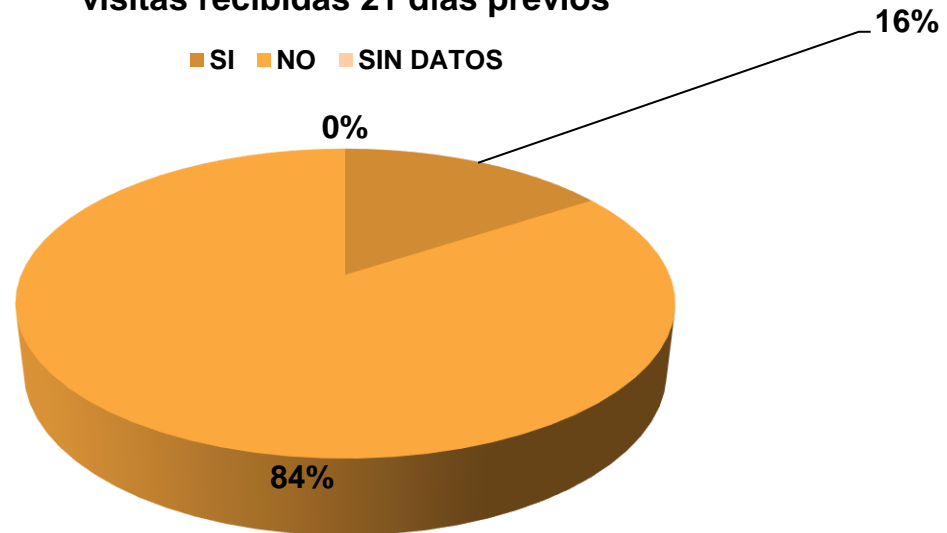
Distribución de los casos de EFE con antecedente de Vacunación contra Rubéola



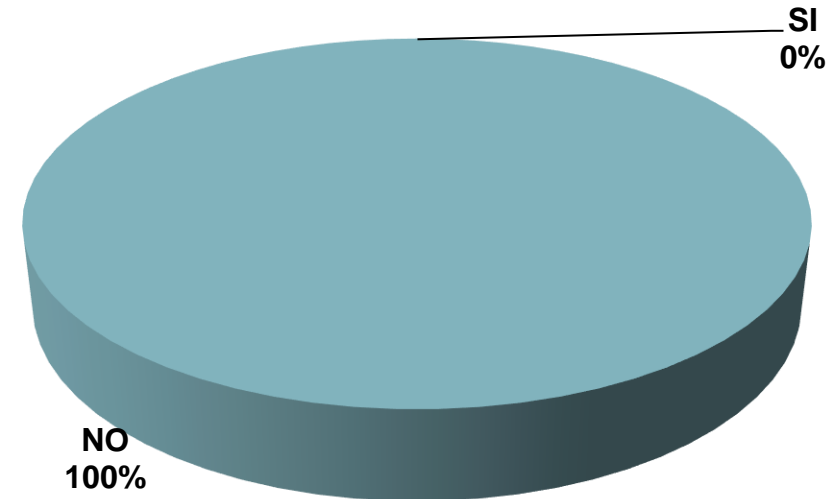


Antecedentes Epidemiológicos de los Casos

Distribución de casos de EFE con Antecedentes de viaje o visitas recibidas 21 días previos

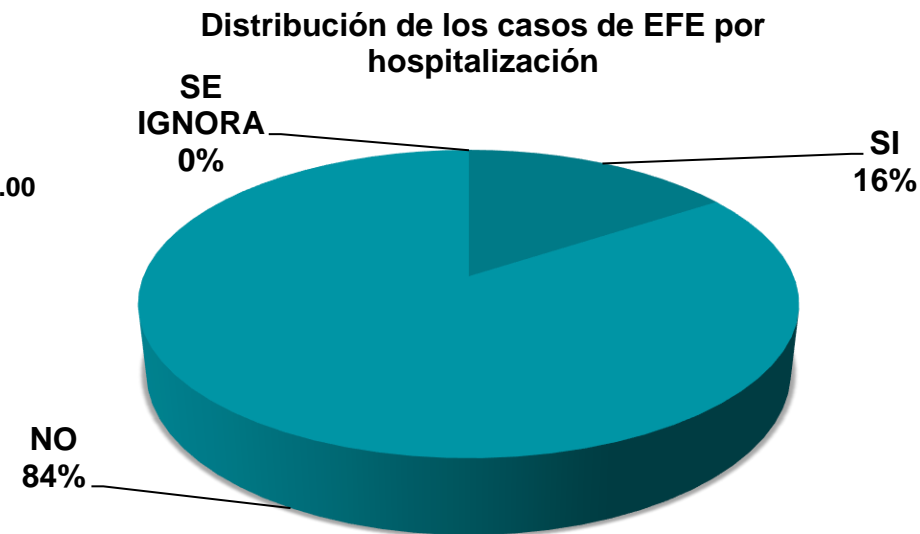
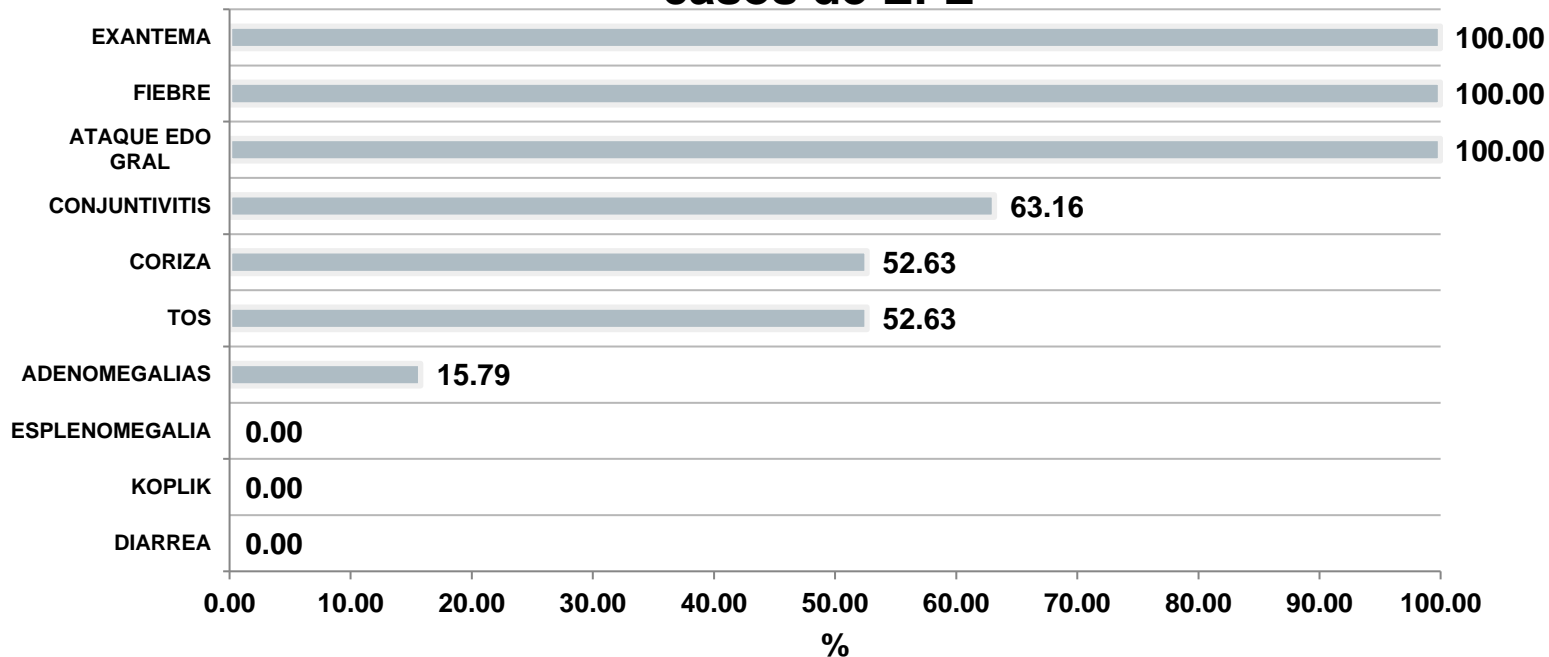


Distribución de casos de EFE que presentaron exantema 3 meses previos.



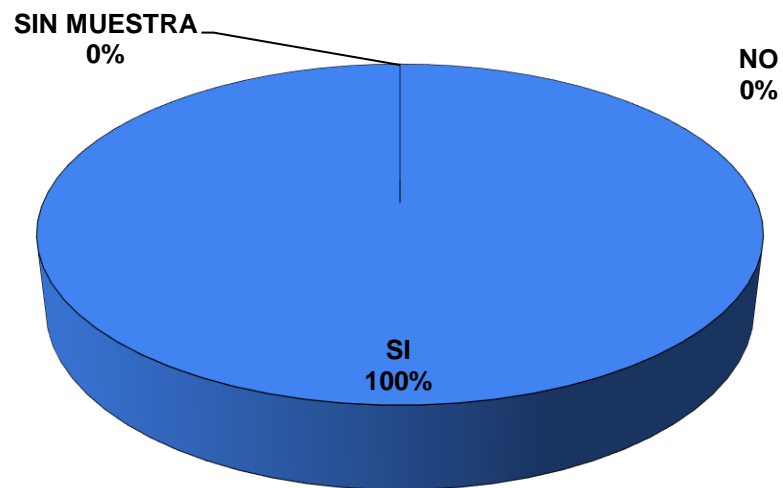


Distribución de la presentación de síntomas de los casos de EFE

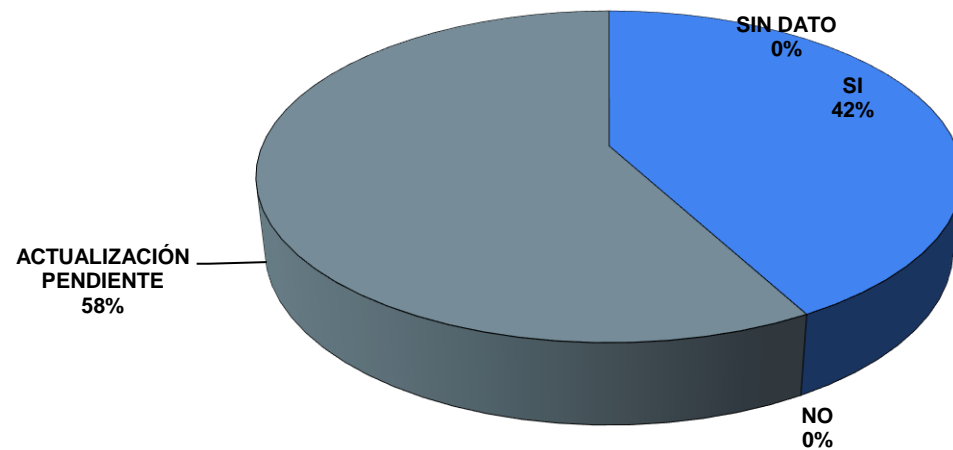




Casos con muestra de suero

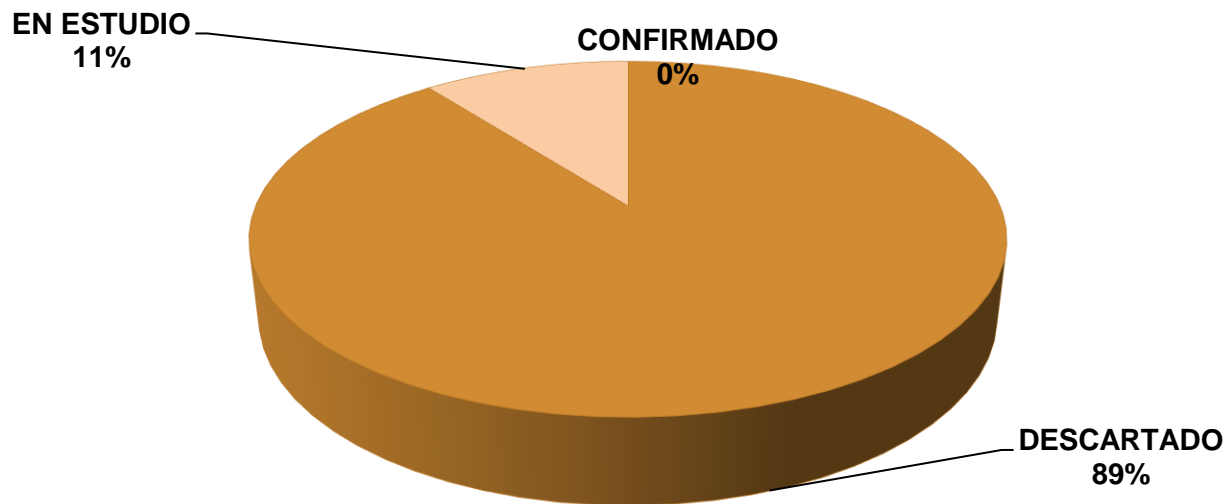


Casos en quienes se realizaron acciones de prevención y control





Distribución de la clasificación diagnóstica final de lo casos de EFE



Diagnóstico	Casos Probables	Casos Confirmados	Casos Descartados
Sarampión	19	0	18
Rubéola	19	0	18
Casos Pendientes de Estudio	1		



MORELOS

— LA TIERRA QUE NOS UNE —

GOBIERNO DEL ESTADO

2024 - 2030

